





# CROQUI DE LOCALIZAÇÃO DE RUAS A SEREM PAVIMENTADAS


CARMOLÂNDIA/TO


## Legenda

-  Pavimentação Executar
-  Pavimentação Existente
-  Vai p/ Araguaã/TO
-  Vai p/ Araguaína/TO



CARMOLÂNDIA/TO  
 COORDENADAS  
 S: 07° 01' 51.87"  
 O: 48° 23' 47.91"

  
 Neuirivan Rodrigues de Sousa  
 Prefeito Municipal  
 Carmolândia-TO

  
 Danilo Rodrigues Andrade  
 Engenheiro Civil  
 CREA: 320356/D-TO



ESPECIFICAÇÕES: CROQUI DE LOCALIZAÇÃO DAS RUAS	PROJETO: DANILO	OBRA: PAVIMENTAÇÃO TIPO TSD	DATA: JANEIRO/2022
	ENG. DANILO RODRIGUES TEL.: (63) 99264 - 5253	CIDADE: CARMOLÂNDIA - TO	CONVÊNIO: 010200.00697/2021
CONTEÚDO: CROQUI DE LOCALIZAÇÃO DAS RUAS			FOLHA: 01 / 01