






CROQUI DE LOCALIZAÇÃO DE JAZIDA DE CASCALHO

CARMOLÂNDIA/TO


Legenda


-  Cascalho
-  Pavimentação Executar
-  Pavimentação Existente
-  Percurso até Jazida Cascalho - 9,06KM
-  Vai p/ Araguaína/TO



Google Earth

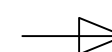
Image © 2021 Maxar Technologies
Image © 2021 CNES / Airbus


Danilo Rodrigues Andrade
Engenheiro Civil
CREA: 320356/D-TO


Neupivan Rodrigues de Sousa
Prefeito Municipal
Carmolândia-TO

JAZIDA DE CASCALHO / BOTA-FORA

COORDENADAS
S: 07° 05' 59.35"
O: 48° 23' 24.89"



CARMOLÂNDIA / TO

COORDENADAS
S: 07° 01' 51.87"
O: 48° 23' 47.91"



ESPECIFICAÇÕES DO D.M.T. ATÉ JAZIDA DE CASCALHO / BOTA FORA:
CASCALHEIRA / BOTA-FORA => D.M.T. 9,06 KM

PROJETO:
DANILO

ENG. DANILO RODRIGUES
TEL.: (63) 99264 - 5253

OBRA:
PAVIMENTAÇÃO TIPO TSD

CIDADE:
CARMOLÂNDIA - TO

CONTEÚDO
CROQUI JAZIDA DE CASCALHO / BOTA-FORA

CONVÊNIO:
010200.00697/2021

DATA:
JANEIRO/2022

ESCALA:
SEM ESCALA

FOLHA:
01 / 01