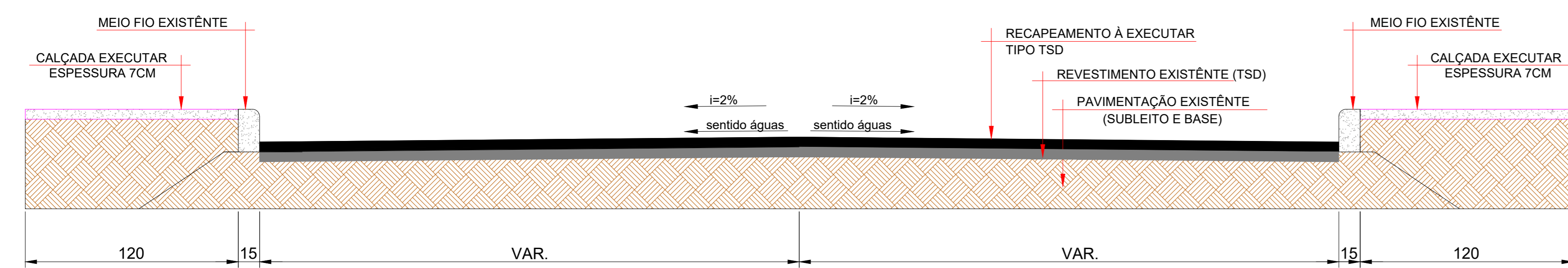


NOTAS:

- TODAS AS RAMPAS DE ACESSIBILIDADE DESTACADAS NAS CALÇADAS NA COR AZUL DEVEM SER FEITO SERVIÇOS DE DEMOLIÇÃO ANTES DA EXECUÇÃO DAS RAMPAS DE ACESSIBILIDADE.
- TODO ENTULHO PROVENIENTE DA DEMOLIÇÃO DAS CALÇADAS DEVERÁ SER REMOVIDO PELA PREFEITURA DE CARMOLÂNDIA.

PLANTA DE LOCAÇÃO DE CALÇADS
ESCALA: 1/600



PERFIL TRANSVERSAL
S/ ESCALA

MEMORIA DE CÁLCULO DAS VIAS URBANAS A SEREM RECAPEADAS COM TSD

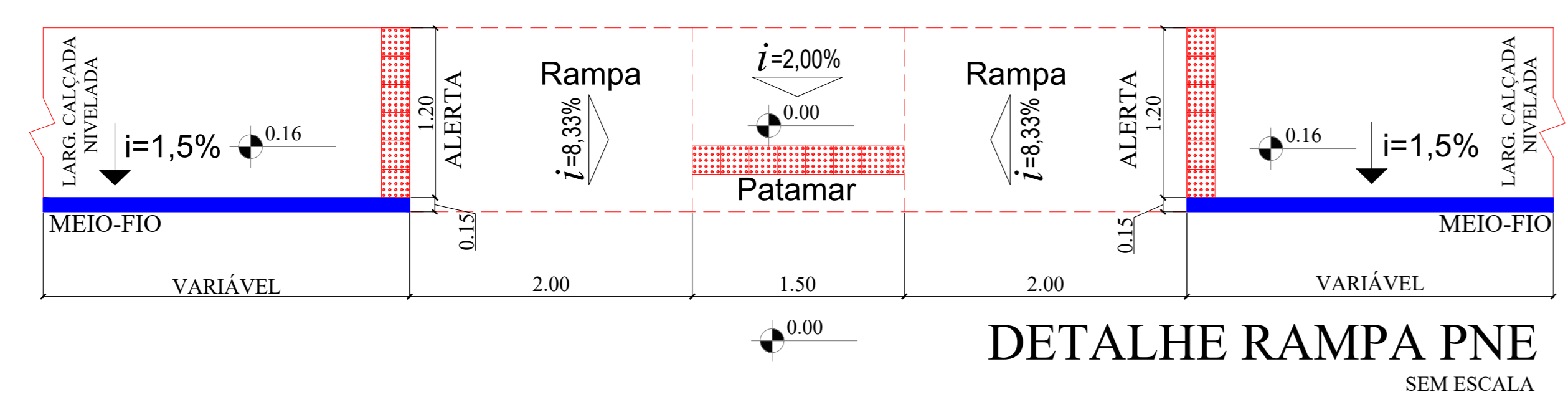
LOCAL: CARMOLÂNDIA - TO
SERVIÇOS: RECAPEAMENTO DE VIAS URBANAS DA CIDADE DE CARMOLÂNDIA
ÁREA: 8.836,81 m² de TSD

RUAS A SEREM ASFALTADAS	COMP. (M)	LARG. COM SARJETA (M)	ÁREA TSD (M²)	TRANSPORTE BRITA DMT ATÉ 30KM (M³XKM)	TRANSPORTE LIGANTE DMT ATÉ 30KM (TXKM)	TRANSPORTE LIGANTE DMT EXCEDENTE A 30KM (TXKM)	COMP. DE CALÇADA DIREITA (M)	COMP. DE CALÇADA ESQUERDA (M)	LARGURA CALÇADA (M)	CALÇADAS DIREITA (M²)	CALÇADAS ESQUERDA (M²)
MARGINAL (DIREITA)	299,28	7,36	2.202,70	1.870,09	346,93	4.336,57	96,80	-	1,20	116,16	-
MARGINAL (ESQUERDA)	299,28	6,21	1.858,53	1.577,80	292,72	3.658,98	-	154,50	1,20	-	185,40
RUA 4 (ESQUERDA)	430,62	5,46	2.351,19	1.996,16	370,31	4.628,91	-	261,25	1,20	-	313,50
RUA 4 (DIREITA)	430,62	5,63	2.424,38	2.056,31	381,84	4.773,02	151,40	-	1,20	181,68	-
TOTAL GERAL	1.459,80	VAR.	8.836,81	7.502,45	1.391,00	17.397,48	248,20	415,75	1,20	297,84	498,90
							663,95				796,74

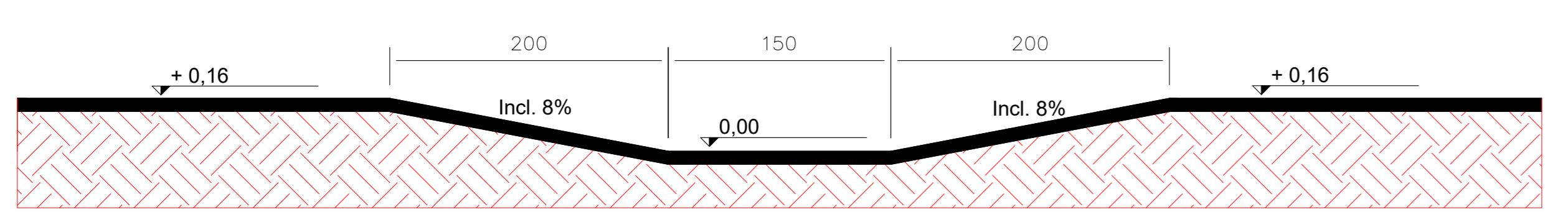
OBSERVAÇÕES:
LIMPEZA DA PISTA = COMPRIMENTO DA PISTA A SER RECAPEADA X LARGURA COM SARJETA
PINTURA DE LIGAÇÃO = COMPRIMENTO DA PISTA A SER RECAPEADA X LARGURA COM SARJETA
ÁREA DE TSD = COMPRIMENTO X LARGURA COM SARJETA
TODOS OS SERVIÇOS REFERENTE A TAPA-BURACO SERÃO EXECUTADOS PELA PREFEITURA DE PALMAS ATÉ CARMOLÂNDIA = 405,0 KM
Carmolândia - TO, 22 de fevereiro de 2023

- LEGENDA:
- RUAS QUE SERÃO RECAPEADAS COM TSD
 - CALÇADAS COM ACESSIBILIDADE - EXECUTAR
 - CALÇADAS - EXISTENTES
 - RAMPA ACESSIBILIDADE COM PISO TÁTIL

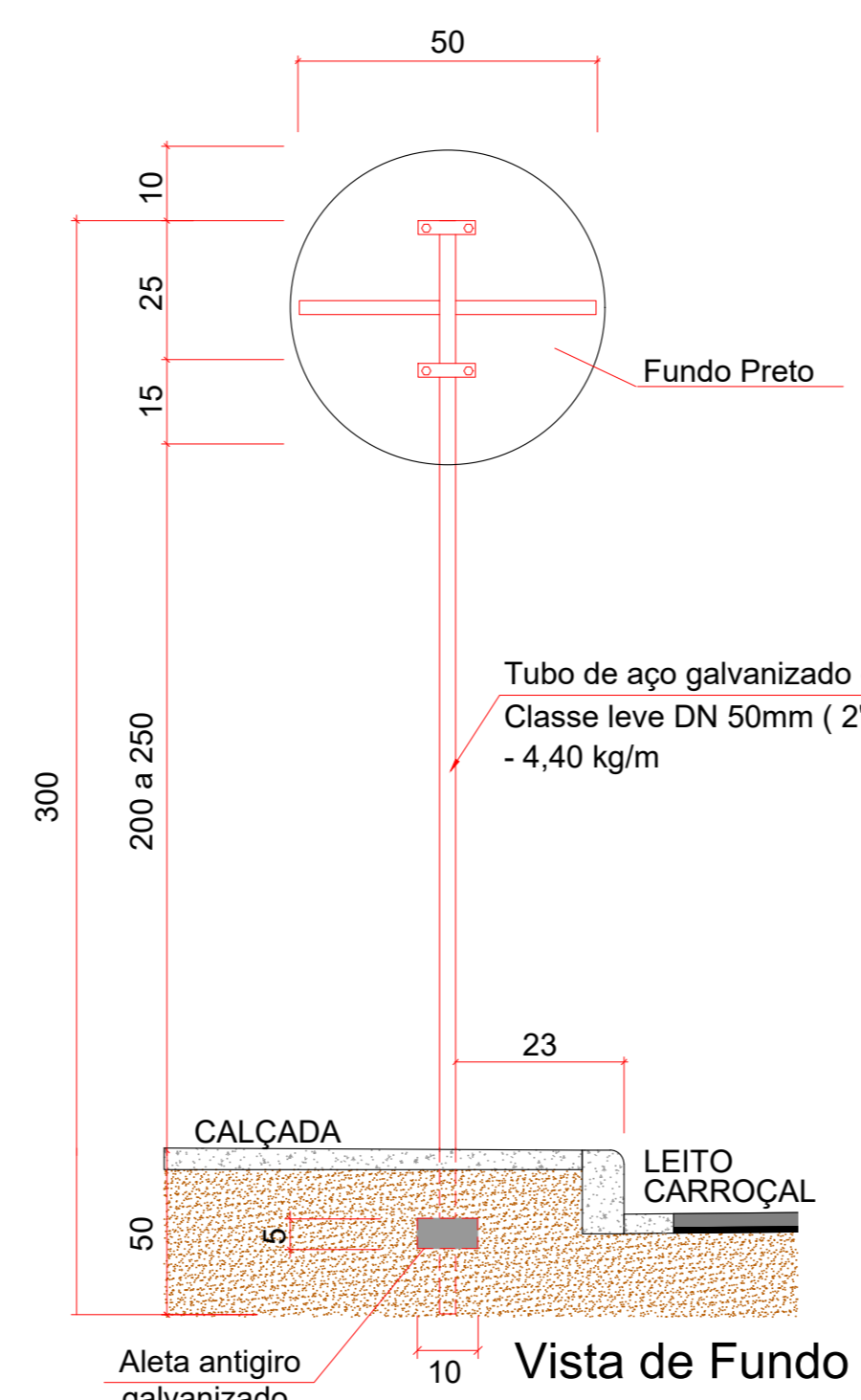
- NOTAS:
- TODAS AS RAMPAS DE ACESSIBILIDADE DESTACADAS NAS CALÇADAS NA COR AZUL DEVEM SER FEITO SERVIÇOS DE DEMOLIÇÃO ANTES DA EXECUÇÃO DAS RAMPAS DE ACESSIBILIDADE.
 - TODO ENTULHO PROVENIENTE DA DEMOLIÇÃO DAS CALÇADAS DEVERÁ SER REMOVIDO PELA PREFEITURA DE CARMOLÂNDIA.



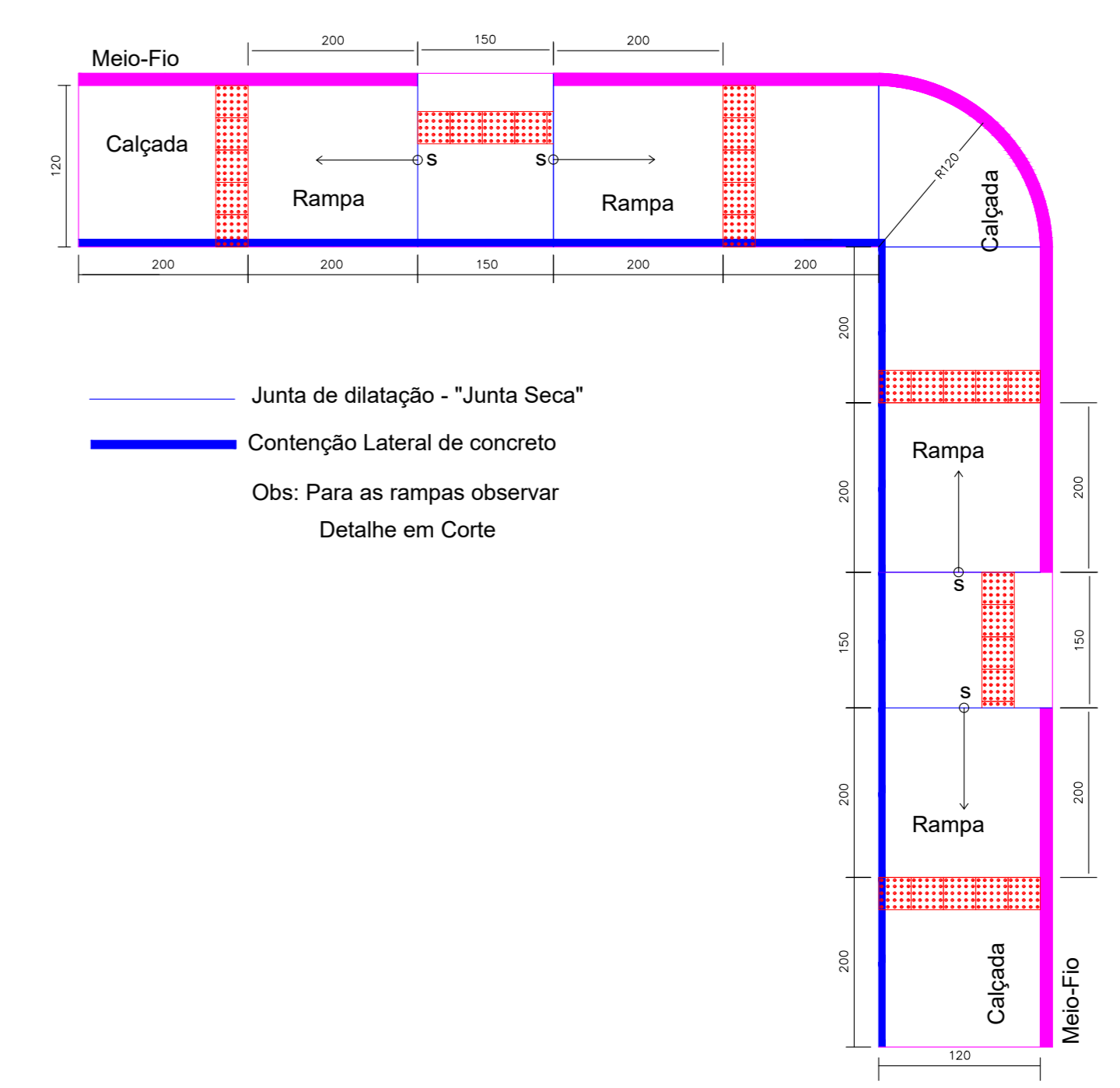
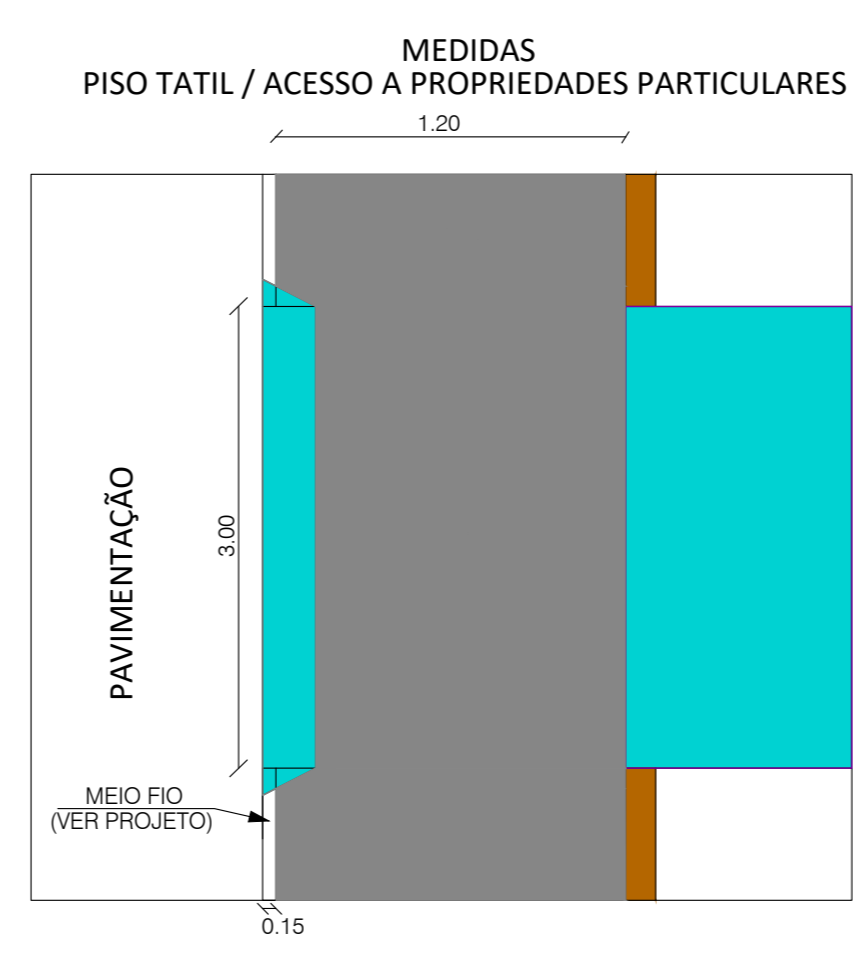
DETALHE RAMPA PNE
SEM ESCALA



Cortes em detalhes
Rebaixamento da calçada



Vista do Calçamento



Detalhes do Calçamento
Rampas e Juntas de Dilatação

PROJETO: RECAPEAMENTO DE VIAS URBANAS

OBRA: RECAPEAMENTO DE VIAS COM TSD
LOCAL: DIVERSAS RUAS, CONFORME PROJETO
CIDADE: CARMOLÂNDIA / TO CEP: 77840-000
CONVÊNIO: 931.528/2022

ÁREAS:
ÁREA RECAPEAMENTO TSD: 8.836,81 m²
ÁREA CALÇADAS: 796,74 m²
ÁREA DINALZAÇÃO HORIZ: 399,62 m²

PROPRIETÁRIO: CPMON/7
25.063.86A/0001-G1
PREFEITURA DE CARMOLÂNDIA - TO
CPF: 25.063.868/0001-G1

AUTOR DO PROJETO: CREA: 320355-6D-TO
ENR. CIVIL DANIEL RODRIGUES ANDRADE
CREA: 320355-6D-TO

RESPONSÁVEL TÉCNICO: CREA:
ENR. CIVIL CREA:

ESCALA: RUA: DATA: Fevereiro - 2022 DATA ATUALIZADA: Fevereiro - 2022 CDEB:

CONTEÚDO:
- PLANTA DE LOCAÇÃO DE CALÇADAS
- PERFIL TRANSVERSAL
- DETALHE CALÇADA
- DETALHE DIMENSIONAMENTO PLACAS
- LEGENDAS

PRONCHIA: 03/05

DANIEL RODRIGUES ENR. CIVIL CREA: 320355-6D-TO
daniel_rodri@ig.com.br fone: (63) 9 9264-9253