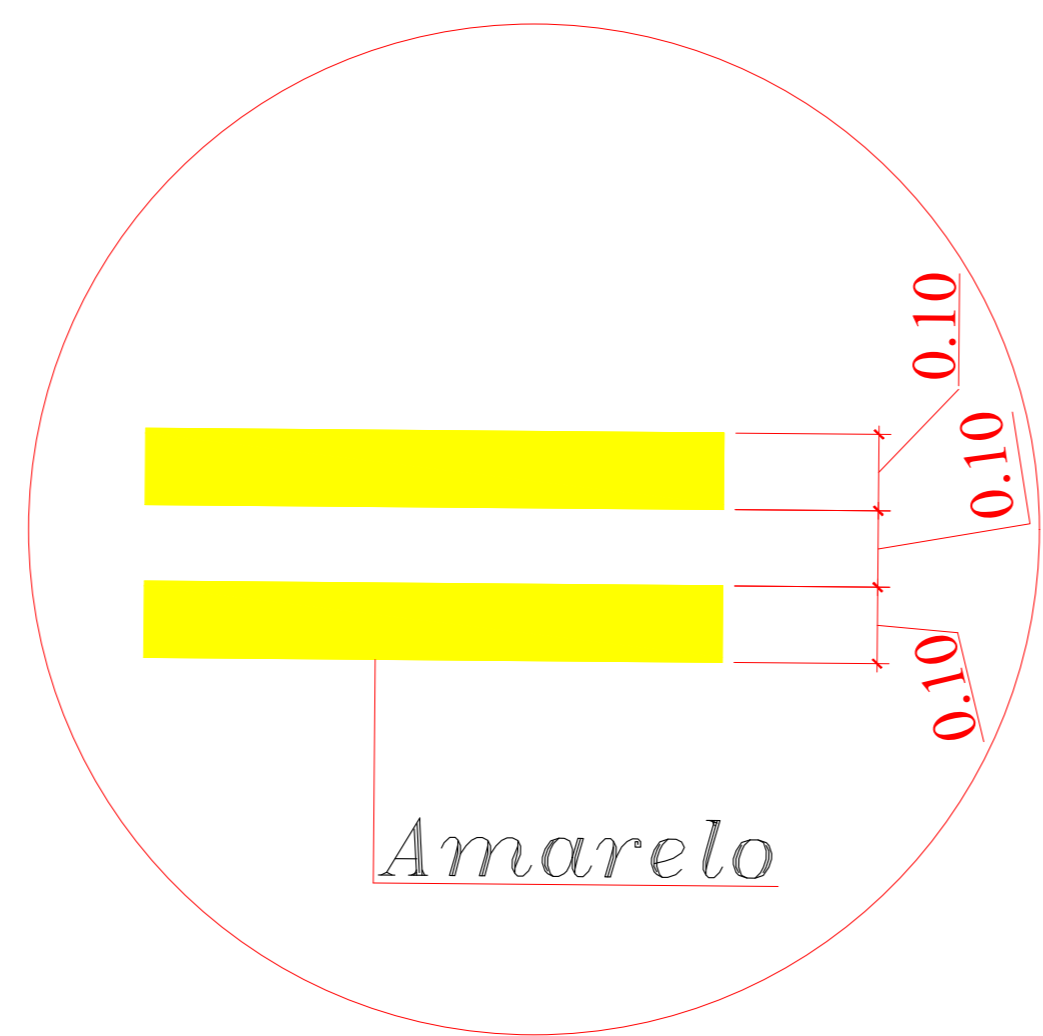


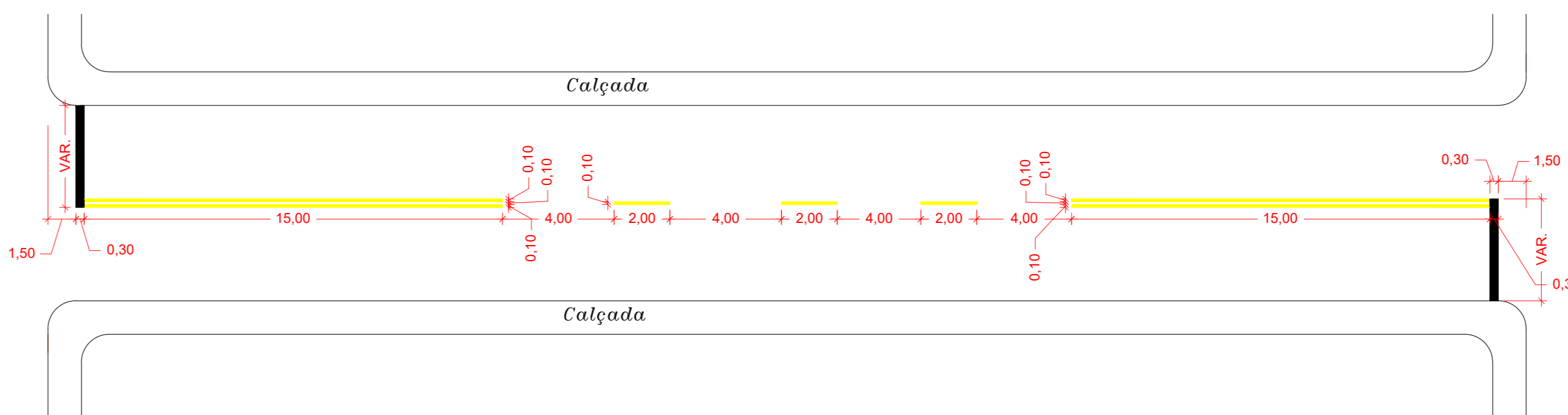
PLANTA DE SINALIZAÇÃO HORIZONTAL  
ESCALA: 1/500

LEGENDA:

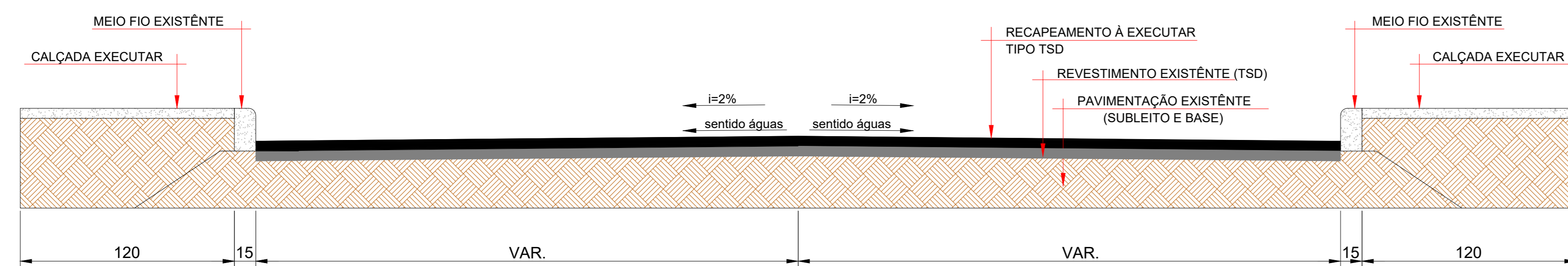
- RUAS QUE SERÃO RECAPEADAS COM TSD
- CALÇADAS COM ACESSIBILIDADE
- FAIXA AMARELA DE (10CM) PARA DEMARCAÇÃO DE VIA
- FAIXA BRANCA DE (30CN) PARA DEMARCAÇÃO DE LOCAL ONDE VEICULO DEVE PARAR E PASSAGEM DE PEDRESTRE.
- RAMPA ACESSIBILIDADE COM PISO TÁTIL



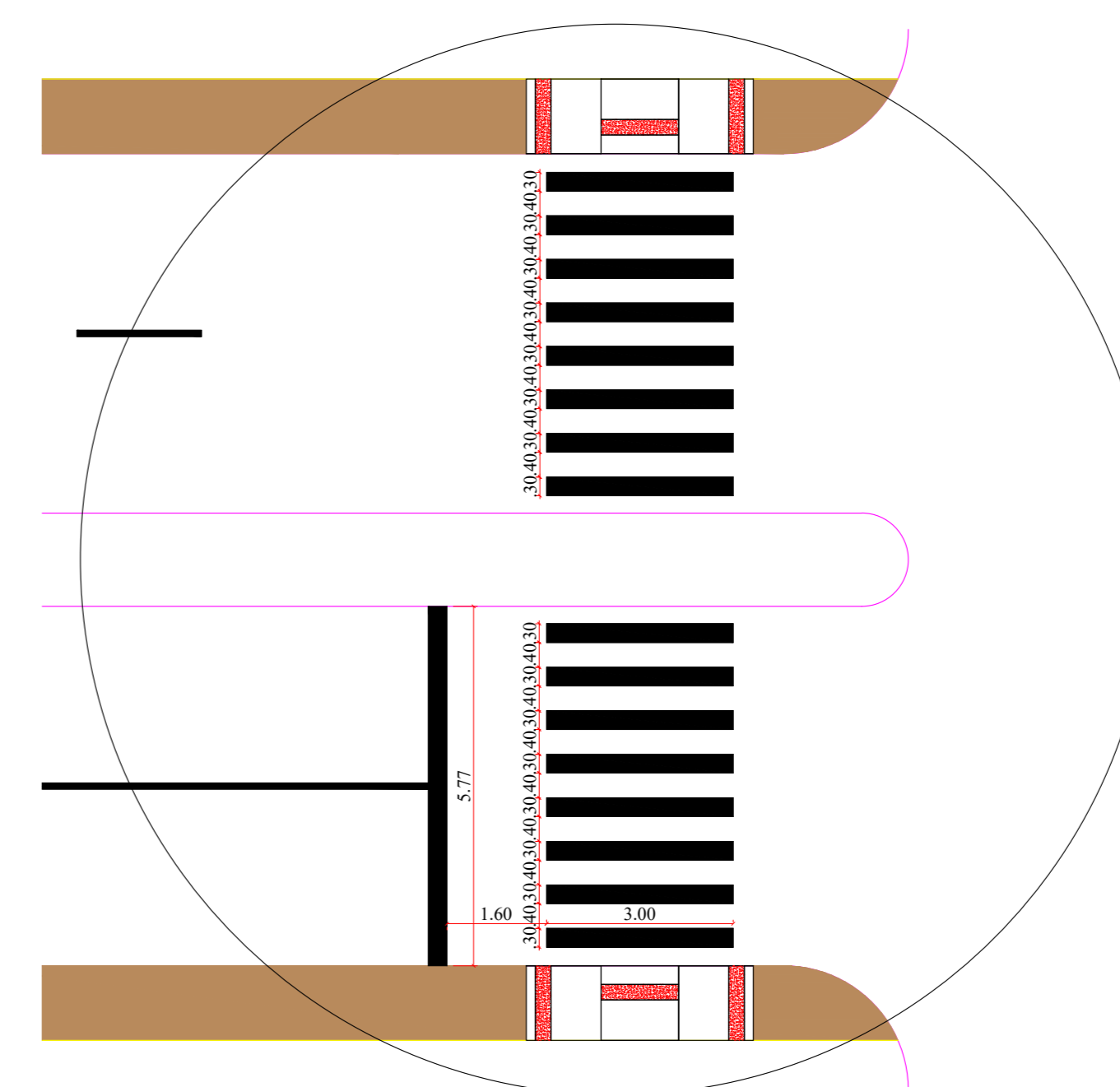
DETALHE 2 - SINALIZAÇÃO  
SEM ESCALA



DETALHE 1 - SINALIZAÇÃO  
SEM ESCALA



PERFIL TRANSVERSAL  
S/ ESCALA



DETALHE 3 - SINALIZAÇÃO  
SEM ESCALA

PREFEITURA:		BOMBERO:	
PROJETO: <b>RECAPEAMENTO DE VIAS URBANAS</b>			
OBRA: RECAPEAMENTO DE VIAS COM TSD			
LOCAL: DIVERSAS RUAS, CONFORME PROJETO			
CIDADE: CARMOLÂNDIA / TO		CEP: 77840-000	
CONVÊNIO: 931.528/2022			
<b>ÁREAS:</b>			
ÁREA RECAPEAMENTO TSD	0.236.61 m²	PROPRIETÁRIO:	CPTIC/PIJ:
ÁREA CALÇADAS	1.097.44 m²	25.063.86A0001-G1	PREFEITURA DE CARMOLÂNDIA - TO
ÁREA SINALIZAÇÃO HORIZ.	339.62 m²	AUTOR DO PROJETO	CREA: 25.063.86B0001-G1
		CREA: 320356D-TO	
		RESPONSÁVEL TÉCNICO	ENG. CIVIL DANIELO RODRIGUES ANDRADE
		CREA:	CREA: 320356D-TO
		ENG. CIVIL	CREA:
ESCALA: R/04	DATA: Setembro - 2022	DATA ATUALIZADA: Junho - 2022	OBDO:
CONTEÚDO:			FRANCHA:
- PLANTA DE SINALIZAÇÃO HORIZONTAL			04/05
- PERFIL TRANSVERSAL			
- DETALHES SINALIZAÇÃO HORIZONTAL			
- LEGENDAS			
DANIELO RODRIGUES		e-mail: danieled1@gmail.com	
CREA: 320356D-TO		fone: (63) 9 9264-9253	