

RUA A

RUA B

JAC

AE

AF

AG

CAMPO DE FUTEBOL

RUA E

LAT: 07° 02' 02,71" S  
LONG: 48° 23' 40,32" O

E21+10,62

E21+10,62

LAT: 07° 02' 16,16" S  
LONG: 48° 23' 36,41" O

RUA QUATRO

RUA QUATRO

RUA QUATRO

RUA QUATRO

RUA QUATRO

LAT: 07° 02' 7,52" S  
LONG: 48° 23' 42,32" O

LAT: 07° 02' 17,19" S  
LONG: 48° 23' 39,38" O

AV. ARAGUAIA

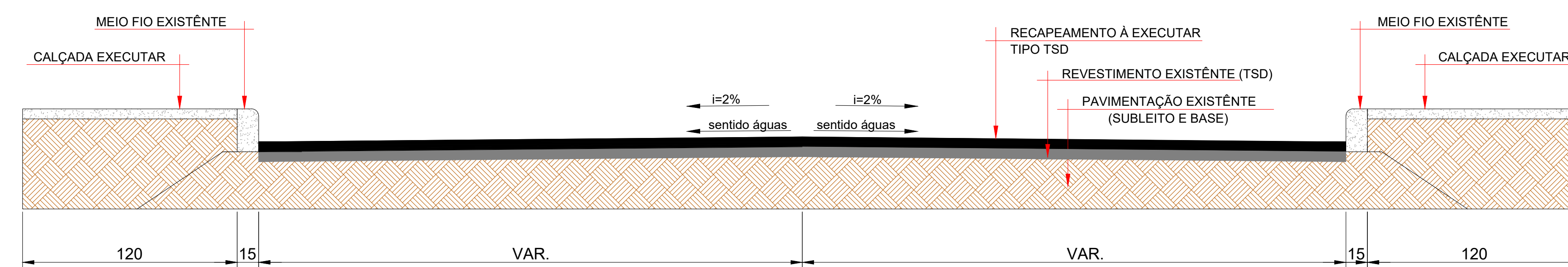
LAT: 07° 02' 7,74" S  
LONG: 48° 23' 43,09" O

LAT: 07° 02' 17,37" S  
LONG: 48° 23' 40,10" O

RUA J

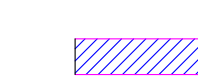


TV. UM

**PLANTA PLANIALTIMÉTRICA**  
ESCALA: 1/600



**PERFIL TRANSVERSAL**  
SI/ESCALA

**LEGENDA:**

-  RUAS QUE SERÃO RECAPEADAS COM TSD
-  CALÇADAS COM ACESSIBILIDADE
-  RAMPA ACESSIBILIDADE COM PISO TÁTIL

<b>PROJETO: RECAPEAMENTO DE VIAS URBANAS</b>			
OBRA: RECAPEAMENTO DE VIAS COM TSD LOCAL: DIVERSAS RUAS, CONFORME PROJETO CIDADE: CARMOILÂNDIA / TO    CEP: 77840-000 CONVÊNIO: 931.529/2022			
<b>ÁREAS:</b> ÁREA RECAPEAMENTO TSD: 8.236,61 m² ÁREA CALÇADAS: 1.097,44 m² ÁREA SINALIZAÇÃO HORIZ: 339,62 m²		PROPRIETÁRIO: CPF(CNPJ): 25.063.868/0001-61 PREFEITURA DE CARMOILÂNDIA - TO CNPJ: 25.063.868/0001-61	
AUTOR DO PROJETO: CREA: 32035560-TO ENG. CIVIL DANIELO RODRIGUES ANDRADE CREA: 32035560-TO		RESPONSÁVEL TÉCNICO: CREA: _____ ENG. CIVIL _____	
ESCALA: R01/04	DATA: Setembro - 2022	DATA ATUALIZADA: Setembro - 2022	OBDO: _____
CONTEÚDO: - PLANTA PLANIALTIMÉTRICA - PERFIL TRANSVERSAL - LEGENDA			PRANCHETA: <b>01/05</b>
DANIELO RODRIGUES CREA: 32035560-TO		e-mail: danilrod1@gmail.com fone: (63) 9 9264-9253	